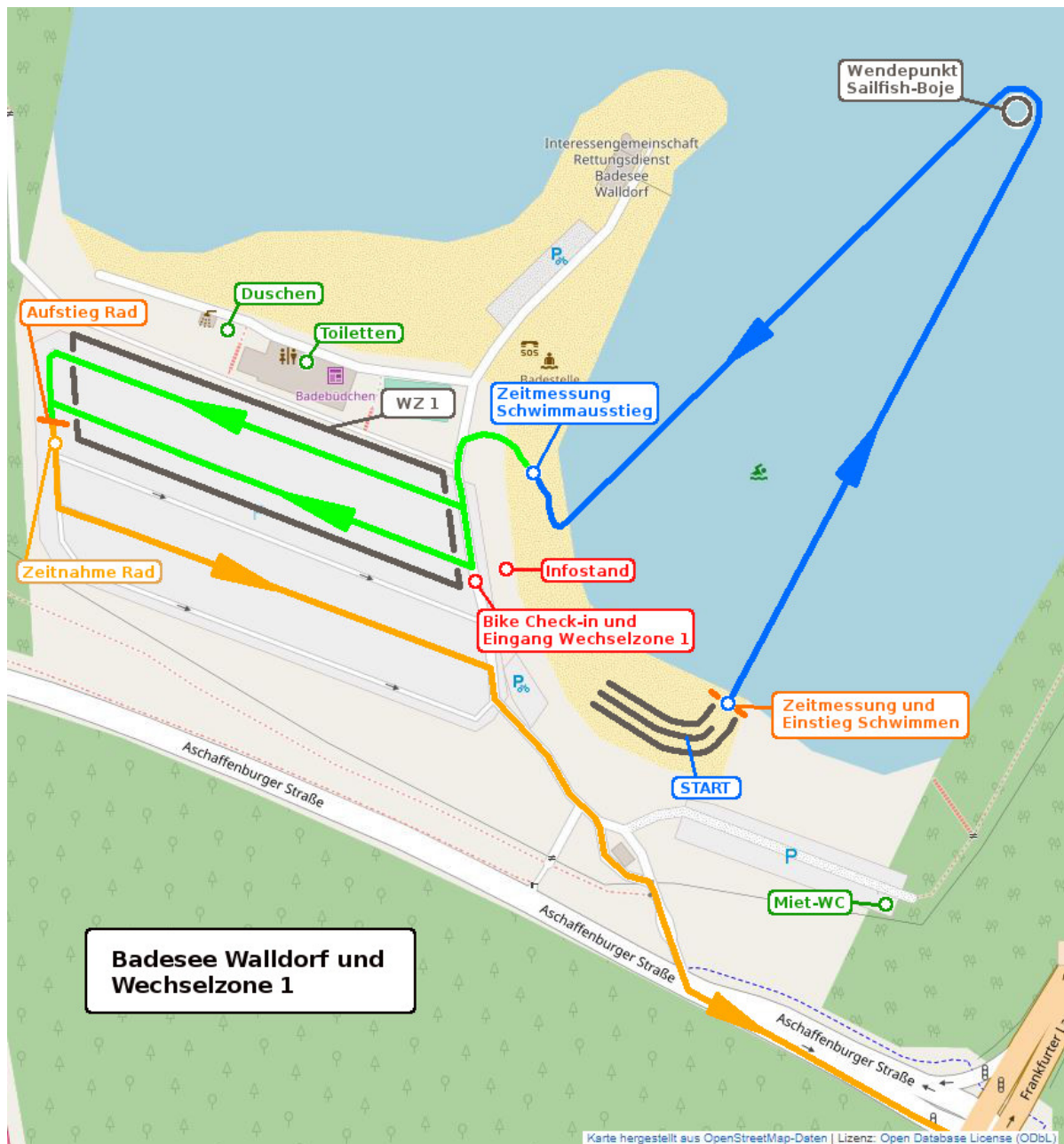


Streckenführung 15. ksp MöWathlon 2024

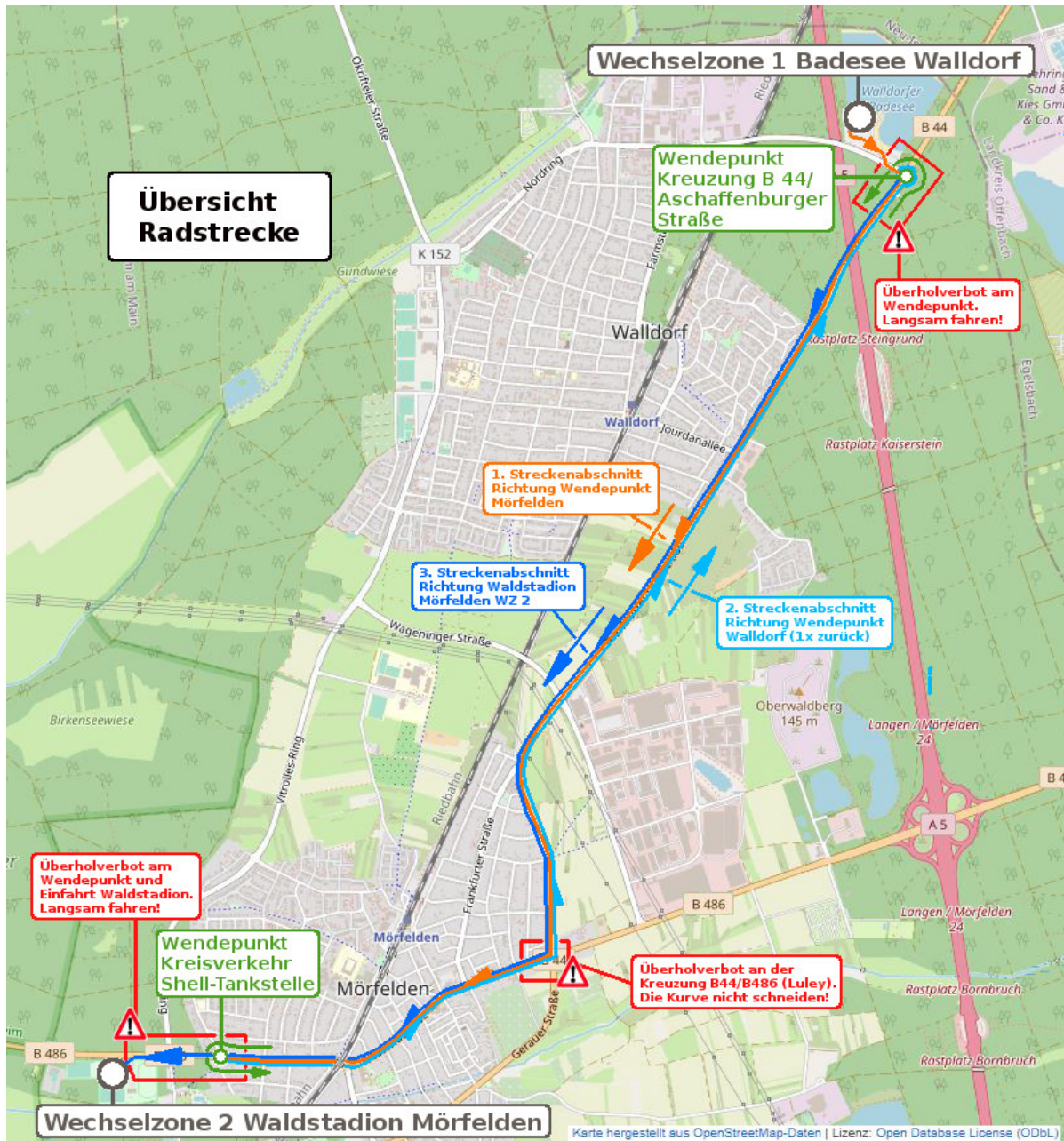
500 m Schwimmen, Wechselzone 1 und Übergang Radfahren

Das Schwimmen und der Wechsel auf das Rad findet am Badensee in Walldorf statt.



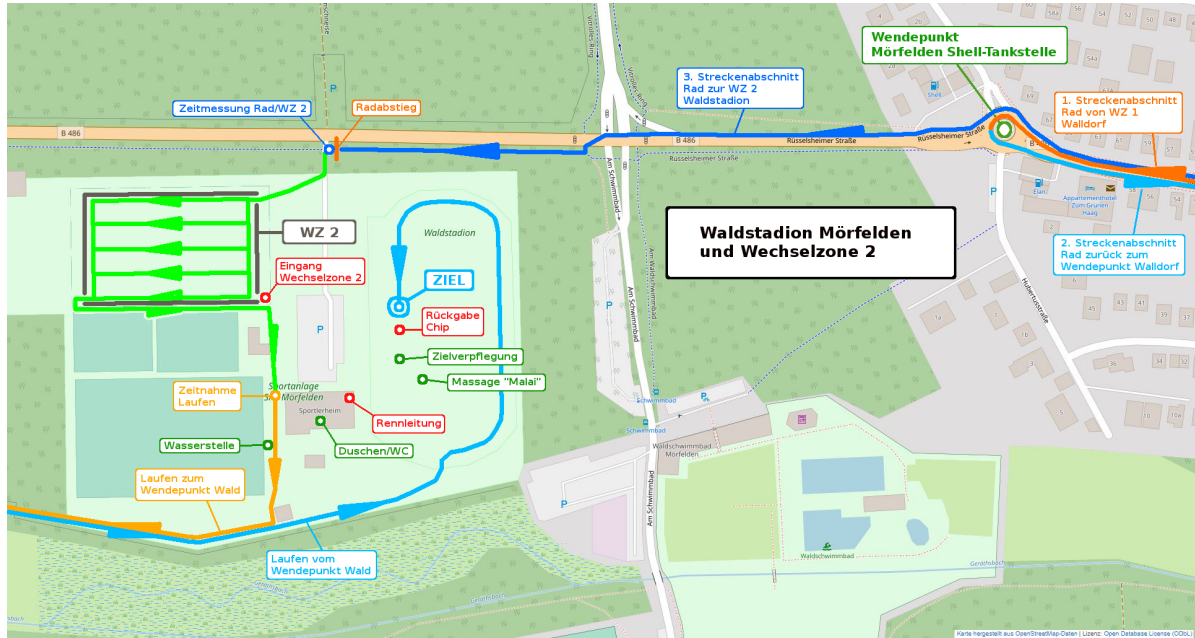
Radstrecke - 19,2 km

Die Radstrecke verläuft zwischen den Ortsteilen Walldorf und Mörfelden. Sie muss zwischen den beiden Wendepunkten dreimal durchfahren werden. Dies ergibt also drei Streckenabschnitte bzw. eineinhalb Runden Radfahren. Der Wendepunkt in Mörfelden ist der Kreisverkehr an der Shell- und Elan-Tankstelle. Der Wendepunkt in Walldorf ist die Kreuzung B44/Aschaffener Straße in der Nähe des Walldorfer Badesees.



Übergang Laufen und Wechselzone 2

Die Laufstrecke startet im Waldstadion der SKV in Mörfelden.



Laufen - 5.5 km

Anschließend führt die Laufstrecke auf einen unasphaltierten Rundkurs in die angrenzenden schattigen Wälder.

